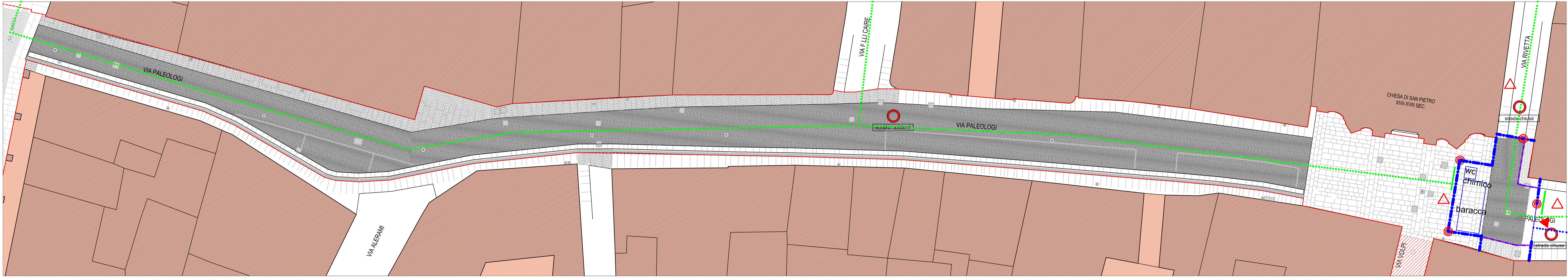
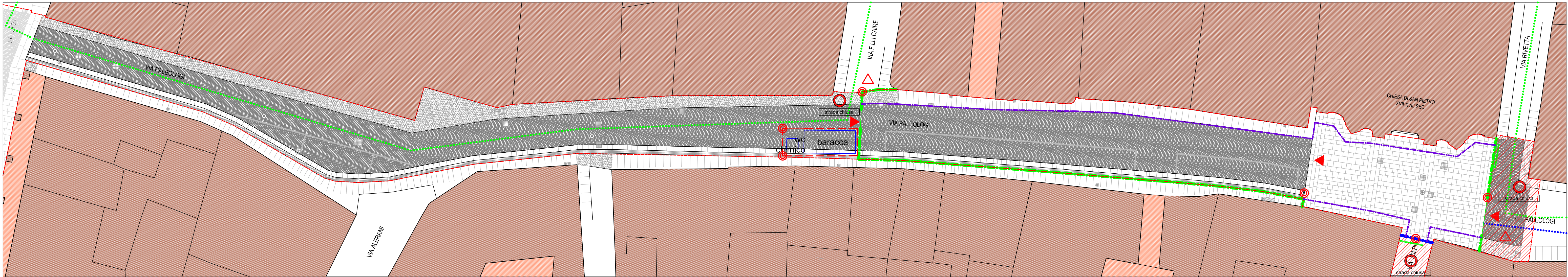


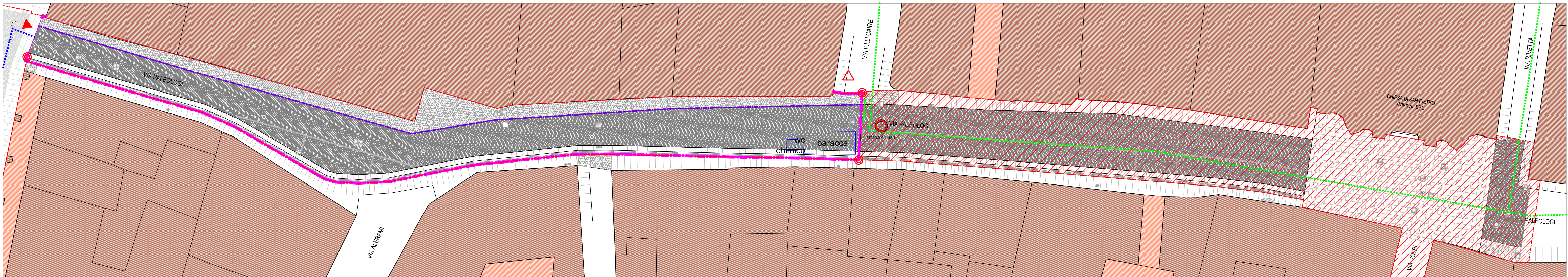
FASE 1



FASE 2



FASE 3



LEGENDA:

- Perimetro complessivo dell'area d'intervento
- Perimetro area d'intervento - ZONA 1 delimitata con recinzione di cantiere
- Perimetro area d'intervento - ZONA 2 delimitata con recinzione di cantiere
- Perimetro area d'intervento - ZONA 3 delimitata con recinzione di cantiere
- Delimitazione con recinzione di cantiere
- baraccamenti di cantiere e servizi igienici
- Accesso all'area di cantiere per gli addetti ai lavori
- Transito pubblico veicolare
- Transito mezzi di cantiere
- Delimitazione percorso pedonale protetto
- Cartello di cantiere
- Area d'intervento già completata
- Indicazione di pericolo lavori in corso
- Segnalazione luminosa

N.B.: DURANTE L'ANDAMENTO DEL CANTIERE SARA' NECESSARIO GARANTIRE L'ACCESSO PEDONALE. OLTRE CHE AI CONDOMINI, ANCHE AGLI ESERCIZI COMMERCIALI E ALLE ATTIVITA' DI SERVIZIO PROSPETTANTI SULLA VIA, PERTANTO SARA' NECESSARIO PREVEDERE ALL'INTERNO DELLE ZONE D'INTERVENTO PERCORSI PEDONALI PROTETTI, DOTATI DI PASSERELLE - PEDANE MUNITE DI SISTEMI DI PROTEZIONE.



CITTA' DI CASALE MONFERRATO
Provincia di Alessandria

I PERCORSI DEL COMMERCIO
Riquilificazione urbana
di via del Duomo, via Volpi,
via Paleologi, piazza Coppa
e parte di via Lanza

COMMITTENTE
Comune di Casale Monferrato
Via Mameli 10
15033 Casale Monferrato (AL)

PROGETTO
STUDIO DI ARCHITETTURA BALBI E RINAUDO
via A. Pertinace 11 15122 Spinetta Marengo (AL)
Tel. - Fax. : 0131 617473
e-mail: studio.ber@tin.it



Documento firmato anche digitalmente ai sensi del D.Lgs. 82/2005
e norme collegate.
IL RESPONSABILE DEL PROCEDIMENTO
Geom. Paola MAGGIOROTTI

PROGETTO ESECUTIVO

TITOLO

Via Paleologi:
Planimetria di cantiere e fasi di lavoro
- allegato al PSC -

DATA	SCALA
06/2016	1:200
INDICE	DISEGNO N.
A	M.3

A termini di legge in nessun caso questo disegno con diritto di riproduzione rimarrà comunicato né a terzi senza autorizzazione scritta.